
























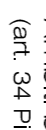











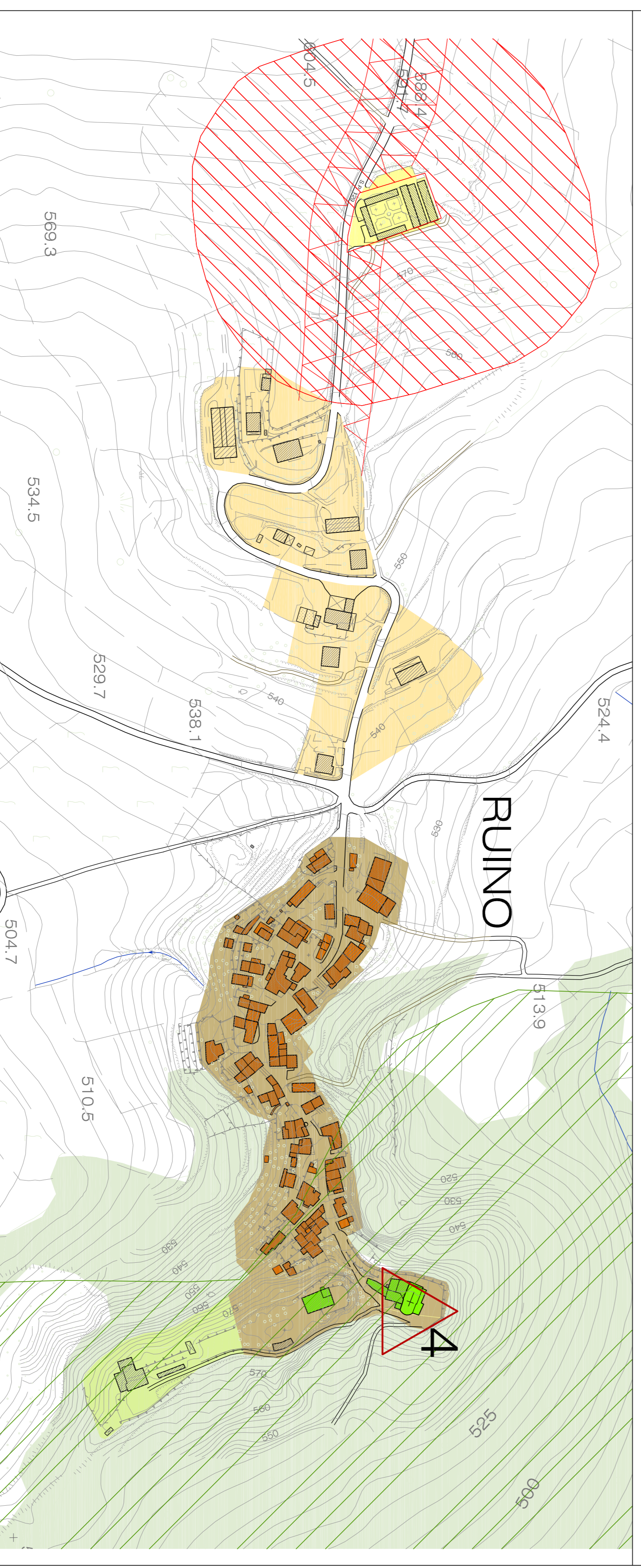


### LEGENDA

-  Ambiti amministrativi comunali
  -  Reticolo idrico
  - TESSUTI URBANI CONSOLIDATI**
  -  Servizi di livello comunale
  -  Tessuto storico di antico impianto - TS (art. 21 Piano delle Regole)
  -  Edificio soggetto a restauro (art. 21 Piano delle Regole)
  -  Edificio soggetto a ristrutturazione edilizia (art. 21 Piano delle Regole)
  -  Edificio di pregio esterni al perimetro del Tessuto Storico di antico impianto (art. 21 Piano delle Regole)
  -  Tessuto urbano consolidato residenziale ad alta densità - TFA (art. 22 Piano delle Regole)
  -  Tessuto urbano consolidato residenziale a bassa densità - TRB (art. 23 Piano delle Regole)
  -  Individuazione tessuto urbano consolidato residenziale a bassa densità soggetto a intervento edilizio convenzionato - PCC (art. 24 Piano delle Regole)
  -  Piani attuativi in itinere - PA (art. 25 Piano delle Regole)
  -  Verde privato - VP (art. 26 Piano delle Regole)
  -  **ATPR 1** Ambiti di trasformazione - ATPR (capitolo 9 Documento di Piano)
- 
-  Tessuto agricolo - TA (art. 27 Piano delle Regole)
  -  Edifici extratitricoli esistenti nei tessuti agricoli - EXA (art. 29 Piano delle Regole)
  -  Aziende agricole - AZ (art. 27 Piano delle Regole)
  -  Agriturismi - AG (art. 29 Piano delle Regole)
  -  Aree di consolidamento dei caratteri naturalistici - CN (art. 30 Piano delle Regole)
  -  Aree di consolidamento delle attività agricole e dei caratteri connotativi - CA (art. 31 Piano delle Regole)
  -  Ambiti di rilievo a pianificazione paesistica di dettaglio - (art. 33 Piano delle Regole)
  -  Aree di rispetto orientale e dell'impianto di depurazione (art. 39 e 42 Piano delle Regole)
  -  Area di rispetto stradale (art. 38 Piano delle Regole)
  -  Vincolo idrogeologico
- 
-  Beni paesaggistici, ambientali e culturali
  -  Fiumi, torrenti e corsi d'acqua (art. 37 Piano delle Regole) d.lgs. 22 gennaio 2004, n° 42, art. 142, comma 1, let. c (ex lg. 431/1985, art. 1, let. c)
  -  Ambiti di particolare interesse ambientale - ambiti di elevata naturalità P.P.R., art. 17 (ex lg. 431/1985, art. 1, let. d)
  -  **Ambiti boscai - AB** (art. 34 Piano delle Regole)
  -  Terreni coperti da foreste e da boschi (art. 37 Piano delle Regole) d.lgs. 22 gennaio 2004, n° 42, art. 142, comma 1, let. g (ex lg. 431/1985, art. 1, let. d)
  -  Boschi di latifoglie a densità media e alta
  -  Boschi di conifere a densità media e alta
  -  Boschi misti a densità media e alta
  -  Castagnei da frutto
  -  Formazioni ripariali
  -  Beni architettonici vincolati (art. 36 Piano delle Regole)
  -  Castello dei conti Dal Verme e lapide romana
  -  Chiesa parrocchiale di San Pietro Apostolo
  -  Oratorio settecentesco



NOTE:

TRAJERI E NOTE AMMINISTRATIVE:



OGGETTO:

**PIANO DELLE REGOLE**  
Tessuti urbani consolidati  
Ruino

COMMITTENTE: Unione dei comuni lombardi del Tidone pavese  
comune di Ruino

PROGETTAZIONE: Ing. Giuseppe Bergella

COLLABORATORI: Arch. Rossella Bergella

COMPONENTE GEOLOGICA E SISMICA: Geol. Daniele Caimi

SINDACO: Sig. Sergio Locigiani

RESPONSABILE DEL PROCEDIMENTO: Dott. Umberto Franza Mercadante

SCALA: **1:2000**

DATA: giugno 2012

FILE: *Dopo 20 previsioni di piano.dwg*

TABELLA STILI STAMP: Questo foglio è progettato per colori CMYK

ACQUEDOTTAMENTI:  Documento di Piano - Sema PPR  
 Questo foglio è progettato per colori CMYK  
 Questo documento del territorio comunale  
 Progetto di piano  
 PIANO DEI SERVIZI - Sema PPR  
 PIANO DELLE REGOLE - Sema PPR

Studio di Ingegneria civile  
Ing. Giuseppe Bergella  
Pavia - Viale Venezia, 2 - tel. e fax 0382 57 83 99  
Aso Ingegneri della Provincia di Pavia n. 653 - Aso Ingegneri Cavalotti n. 1227

Tutti i disegni e gli scritti che costituiscono il presente progetto rappresentano il lavoro originale e non pubblicabile del progettista e non possono essere ristampati, copiati o divulgati senza il permesso scritto dello stesso.